





- LEGENDA:**
- Granicz opracoowania
 - Granicz dzialek
 - 262/A Numery dzialek
 - OS jezdnj
 - Istniejacy kraweznik - typu ciezkiego (80% przeznaczone do wymiany)
 - Istniejacy kraweznik obnizony - typu ciezkiego (przeznaczone do wymiany)
 - Istniejacy kraweznik - typu lekkiego (70% przeznaczone do wymiany)
 - Istniejacy kraweznik obnizony - typu lekkiego (przeznaczone do wymiany)
 - Projektowany kraweznik
 - Projektowany kraweznik obnizony
 - Projektowany opornik
 - Istniejace obrzeze
 - Projektowane obrzeze
 - Projektowany chodnik z dopuszczeniem ruchu rowerowego
 - Projektowany chodnik
 - Projektowana sciezka rowerowa
 - Projektowany parking rowerowy
 - Istniejace jazdy do przebudowy
 - Istniejace chodniki/parkingi
 - Projektowane nasadzenia zieleni - krzewy
 - Zieleniec
 - Skarpa
 - Dno odtwarzanego rowu
 - Odtwarzany przepust
 - Projektowana studnia
 - Istniejace studnia do przestawienia lub likwidacji
 - Projektowane nasadzenie drzew
 - Projektowany stojak rowerowy
 - Drzewa przeznaczone do wyinkci

ZADANIE	Przebudowa drogi powiatowej nr 3075 W (ul. Kopernika w Pionsku) poprzez budowe drogi rowerowej i chodnika oraz przebudowy drogi powiatowej nr 3021 W poprzez budowe ciagu pieszo - rowerowego i chodnika.		
ADRES	Pionsk ul. Kopernika i ul. Mlodziezowa w Pionsku		
FAZA	Projekt Wykonawczy		
INWESTOR	 Powiat Pionski ul. Plocka 39 05-100 Pionsk		
WYKONAWCA DOKUMENTACJI	 Pracownia Projektowa "RoadWay"		
TYTUL RYSUNKU	Plan Sytuacyjny		
PROJEKTANT	mgr inż. Grzegorz KOWALIK specjalnosc drogowa - LUB/0207/POOD/08		 Pionsk
SPRAWDZAJACY	mgr inż. Rafal GRUDNIEWICZ upr. nr MAZ/0168/POOD/11		 Pionsk
Skala	1:500	Rewizja: 0	Data: 03.2019
			Numer rysunku: 2.1